







































Legende

| | |
|---|---|
|  | Staatsgrenze |
|  | Landesgrenze |
|  | Reg.-Bez. Grenze |
|  | Kreisgrenze |
|  | Gemeindegrenze |
|  | Gemarkungsgrenze |
|  | Flurgrenze |
|  | Tragmast (vorhanden) mit Leitungssache |
|  | Abspannmast (vorhanden) mit Leitungssache |
|  | Tragmast (geplant) mit Leitungssache |
|  | Abspannmast (geplant) mit Leitungssache |
|  | Abzubauender Mast mit abzubauender Leitung |
|  | Lfd. Nr. der von der Planung betroffenen Flurstücke (s. Leitungsrechtsregister Sp. 2) |
|  | Lfd. Nr. der von der Arbeitsfläche betroffenen Flurstücke (s. Leitungsrechtsregister Sp. 2) |
|  | Lfd. Nr. der von der Arbeitsfläche der Demontage betroffenen Flurstücke (s. Leitungsrechtsregister Sp. 2) |
|  | Lfd. Nr. der von der Zuwegung betroffenen Flurstücke (s. Leitungsrechtsregister Sp. 2) |
|  | Lfd. Nr. der von der Zuwegung der Demontage betroffenen Flurstücke (s. Leitungsrechtsregister Sp. 2) |
|  | Lfd. Nr. der von dem Fangnetz betroffenen Flurstücke (s. Leitungsrechtsregister Sp. 2) |
|  | Lfd. Nr. der von dem Fangnetz der Demontage betroffenen Flurstücke (s. Leitungsrechtsregister Sp. 2) |
| (ONr. 1a) | Objektnummer lt. Kreuzungsverzeichnis |
|  | Schutzstreifenrand (vorhanden) |
|  | Schutzstreifenrand (geplant) |
|  | Schutzstreifenfläche für die betroffene Freileitung für die im Plan dargestellte Gemarkung |
|  | Arbeitsfläche auf Flurstücken mit Leitungsrecht |
|  | Arbeitsfläche auf Flurstücken ohne Leitungsrecht |
|  | Arbeitsfläche der Demontage auf Flurstücken mit neuem Leitungsrecht |
|  | Arbeitsfläche der Demontage auf Flurstücken ohne neuem Leitungsrecht |

| | |
|---|--|
|  | Zuwegung auf Flurstücken mit Leitungsrecht |
|  | Zuwegung auf Flurstücken ohne Leitungsrecht |
|  | Zuwegung der Demontage auf Flurstücken mit neuem Leitungsrecht |
|  | Zuwegung der Demontage auf Flurstücken ohne neuem Leitungsrecht |
|  | Überspannung mit Fangnetz auf Flurstücken mit Leitungsrecht |
|  | Überspannung mit Fangnetz auf Flurstücken ohne Leitungsrecht |
|  | Überspannung mit Fangnetz der Demontage auf Flurstücken mit neuem Leitungsrecht |
|  | Überspannung mit Fangnetz der Demontage auf Flurstücken ohne neuem Leitungsrecht |
|  | umzulegenden Weg |
|  | geplante Umlegung Weg |
|  | Planung des Vorhabens / Genehmigung bei der SGD Nord, nachrichtlich übernommen |
|  | Planung außerhalb des Verfahrens, nachrichtlich übernommen |

| | | | | | | | | | | | | | | | | | | | | | | | |
|---|--|---|---|------|-----------|--------|-------|--|--|--|--|-----------------|--|--|--|-----------|-------------|----------|--------------|---------|---------|------------|------------------|
| <div style="border: 1px solid black; display: inline-block; padding: 2px 10px;">Register 6.1.4</div> <div style="border: 1px solid black; display: inline-block; padding: 2px 10px; margin-left: 20px;">Blatt 2.3</div> | | | | | | | | | | | | | | | | | | | | | | | |
| Planfeststellungsvermerk der Planfeststellungsbehörde | | | | | | | | | | | | | | | | | | | | | | | |
| Festgestellt nach § 24 NABEG | | | | | | | | | | | | | | | | | | | | | | | |
| Planfeststellungsbehörde | | <div style="border: 1px dashed black; border-radius: 50%; width: 60px; height: 60px; margin: 0 auto; display: flex; align-items: center; justify-content: center;">Siegel</div> | Bonn, den 20.... | | | | | | | | | | | | | | | | | | | | |
| | | | | | | | | | | | | | | | | | | | | | | | |
| <h2 style="margin: 0;">Ersatzneubau der 110-/380-kV-Höchstspannungsfreileitung Aach - Bundesgrenze (LU), Bl. 4247</h2> | | | | | | | | | | | | | | | | | | | | | | | |
| <p>Abschnitt: UA Aach - Pkt. Aach Süd Abschnitt: Pkt. Aach Süd - Pkt. Aach Nord Abschnitt: Pkt. Aach Süd - Pkt. Sirzenich West</p> | | | | | | | | | | | | | | | | | | | | | | | |
| <h3 style="margin: 0;">Lageplan</h3> <p style="margin: 0;">1:2000</p> <p style="margin: 0;">von Mast Nr. 2 bis Mast Nr. 6</p> | | | | | | | | | | | | | | | | | | | | | | | |
| <small>GEMARKUNG</small> Gemeinde Kreis SGD Land Katasteramt Grundbuchamt | <small>KERSCH</small> Rallingen Trier-Saarburg Nord Rheinland-Pfalz Westpfel-Mosel Trier | <small>NEWEL</small> Newel Trier-Saarburg Nord Rheinland-Pfalz Westpfel-Mosel Trier | <small>AACH</small> Aach Trier-Saarburg Nord Rheinland-Pfalz Westpfel-Mosel Trier | | | | | | | | | | | | | | | | | | | | |
| <table border="1" style="width: 100%; border-collapse: collapse;"><tr><td style="width: 15%;">Nr.:</td><td style="width: 55%;">Änderung:</td><td style="width: 20%;">Datum:</td><td style="width: 10%;">Name:</td></tr><tr><td> </td><td> </td><td> </td><td> </td></tr><tr><td colspan="4">Dokumentenbez.:</td></tr><tr><td>Erstellt:</td><td>Januar 2024</td><td>Ausgabe:</td><td>Oktober 2024</td></tr><tr><td>Inhalt:</td><td>Planung</td><td>DIN / BxH:</td><td>1.2275x0.297 (m)</td></tr></table> | | | | Nr.: | Änderung: | Datum: | Name: | | | | | Dokumentenbez.: | | | | Erstellt: | Januar 2024 | Ausgabe: | Oktober 2024 | Inhalt: | Planung | DIN / BxH: | 1.2275x0.297 (m) |
| Nr.: | Änderung: | Datum: | Name: | | | | | | | | | | | | | | | | | | | | |
| | | | | | | | | | | | | | | | | | | | | | | | |
| Dokumentenbez.: | | | | | | | | | | | | | | | | | | | | | | | |
| Erstellt: | Januar 2024 | Ausgabe: | Oktober 2024 | | | | | | | | | | | | | | | | | | | | |
| Inhalt: | Planung | DIN / BxH: | 1.2275x0.297 (m) | | | | | | | | | | | | | | | | | | | | |
| <div style="border: 2px solid yellow; padding: 5px; display: inline-block;">EUROPTEN</div> | | <div style="display: flex; align-items: center; justify-content: center;"><div style="font-size: 40px; margin-right: 10px;">A</div><div>amprion</div></div> | | | | | | | | | | | | | | | | | | | | | |